

# MIEJSCOWY PLAN ZAGOSPODAROWANIA PRZESTRZENNEGO GMINY RYŃSK DLA TERENU OBEJMUJĄCEGO DZIAŁKI NR 81, 99/1, 111 I 112 W CZYSTOCHLEBIU







ZAŁĄCZNIK NR 1  
DO UCHWAŁY NR .....  
RADY GMINY RYŃSK  
Z DNIA .....

PLAN SPORZĄDZIŁ  
WÓJT GMINY RYŃSK

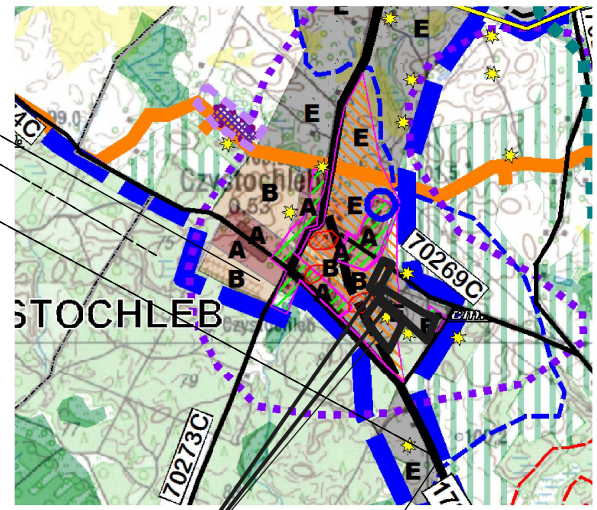
SKALA 1 : 1 000

0 10 20 30 40 50m

## OZNACZENIA





-  GRANICA OBSZARU OBJĘTEGO PLANEM
-  LINIE ROZGRANICZAJĄCE TERENY O RÓŻNYM PRZEZNACZENIU LUB RÓŻNYCH ZASADACH ZAGOSPODAROWANIA
-  LINIE ROZGRANICZAJĄCE TERENY O TYM SAMYM SPOSÓBIE UŻYTKOWANIA - ORIENTACYJNE
-  NIEPRZEKRACZALNE LINIE ZABUDOWY
-  GRANICA STREFY OCHRONY KONSERWATORSKIEJ
-  MN/U TERENY ZABUDOWY MIESZKANIOWEJ JEDNORODZINNEJ Z DOPUSZCZENIEM ZABUDOWY USŁUGOWEJ
-  ZL TERENY LASU
-  KDW TERENY DROGI WEWNĘTRZNEJ
-  KD-D TERENY DROGI PUBLICZNEJ DOJAZDOWEJ

WYRYS ZE STUDIUM UWARUNKOWAŃ I KIERUNKÓW ZAGOSPODAROWANIA PRZESTRZENNEGO



TEREN OBJĘTY MIEJSCOWYM PLANEM ZAGOSPODAROWANIA PRZESTRZENNEGO

tereny, w których rozwój powinien być realizowany w oparciu o miejscowe plany zagospodarowania przestrzennego:

-  B tereny realizacji zabudowy mieszkaniowej i towarzyszących usług
-  C tereny realizacji zabudowy o funkcjach gospodarczych
-  D tereny realizacji zagospodarowania służącego turystyce i rekreacji
-  E pozostałe tereny wskazujące do rozwoju wielofunkcyjnego (decyzja o szczegółowym przeznaczeniu – na etapie mpzp)

