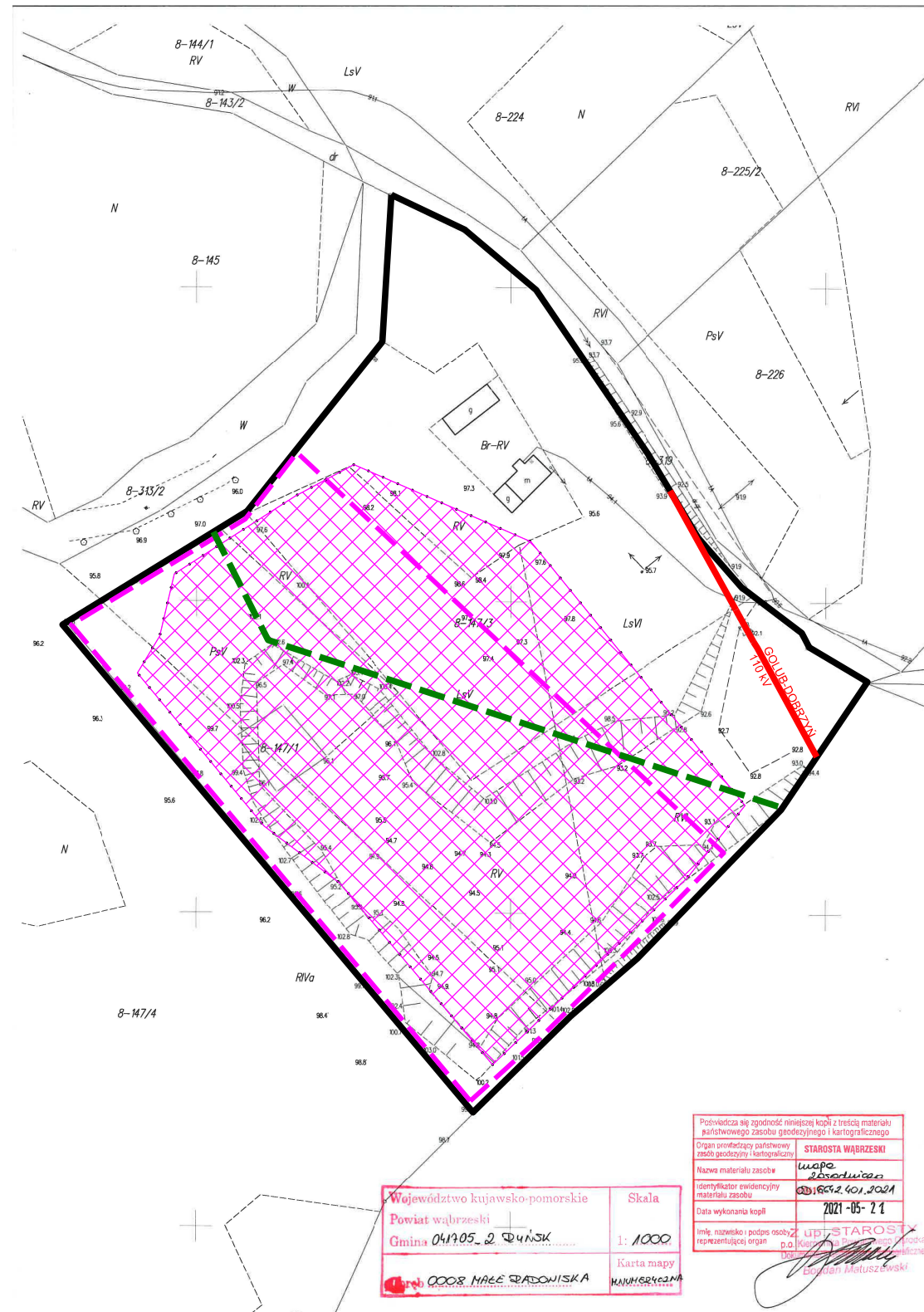




# ZMIANA STUDIUM UWARUNKOWAŃ I KIERUNKÓW ZAGOSPODAROWANIA PRZESTRZENNEGO GMINY RYŃSK SKALA 1 : 2 000

ZAŁĄCZNIK NR 2b  
DO UCHWAŁY NR .....  
RADY GMINY RYŃSK  
Z DNIA .....



-  granica obszaru  
objętego zmianą studium
-  teren górniczy
-  zewidencjonowane złoża  
surowców mineralnych
-  korytarz ekologiczny
-  linie energetyczne 400kV i 110kV
-  tereny pozostałe - dla których nie przewideuje się  
zmian zagospodarowania i funkcji (dopuszczone  
zalesienie na warunkach  
określonych w Załączniku nr 2)

Województwo kujawsko-pomorskie  
Powiat wąbrzeski  
Gmina 041905\_2 RYŃSK  
0008.1466.STRADONISKA

Skala  
1: 1000  
Karta mapy  
KAWR/0420A

Proświadcza się zgodność niniejszej kopii z treścią materiału  
państwowego zasobu geodezyjnego i kartograficznego

Organ prowadzący państwowy  
zespół geodezyjno-kartograficzny  
Województwo kujawsko-pomorskie  
Powiat wąbrzeski  
Urząd Starosty Wąbrzeskiego  
ul. Wolności 10  
85-001 Wąbrzeszno  
p.o.  
Bogdan Matyszewski

2021-05-21

imię, nazwisko i podpis osoby  
reprezentującej organ